



TIHANY

8. – 10. 10. 2021



GeoWíkend VIII. *JACHTATLON - BALATON*

8. – 10. OKTÓBER 2021

Chystá sa ďalší neopakovateľný výjazd – GEOWÍKEND 8 za veternou brízou na čarovnom **Balaton**. Jazero budeme brázdiť na miestnych plachetniciach ale spoznáme aj najkrajší kút Balatonu - levanduľovo romantický **Tihany** s najlepším panoramatickým výhľadom na celé treťohorné jazero. Prejdeme sa po úvodnej maďarskej časti svätajakubskej cesty. Kúpanie v jazere a fakultatívna degustácia slnečného moku budú ďalšími benefitmi GEOWÍKENDU. Samotná obec Tihany má mnoho jedinečných geografických osobitostí. V katastri obce sú dve kaldery, ktoré vyplňajú chránené vnútorné a vonkajšie jazero. Nachádza sa tu vyše 100 vyvýšení, ktoré sú pozostatkom činnosti gejzírov (napr. Aranyház). Jedinečné je geologické zloženie polostrova, ktoré tvoria usadeniny pliocénneho Panónskeho mora, sopečné tufity a vápence gejzírov. Z treťohôr sú aj najznámejšie skameneliny, tzv. kecskeköröm – kozie kopýtko, pozostatky lastúrnikov. Pozrieme si aj ich sochárske stvárnenie. Nad Balatonom sa najvyššie vypína Benediktínsky kláštor Panny Márie z roku 1055 na mieste, ktoré je aj dnes nazývané ako miesto ozveny ECHO. V prípade silných inverzií a špecifických poveternostných podmienok sa ozvena stále ozýva. V rámci katastra sú obydlia pustovníkov vytesané do tufitov ale aj najčarovnejšie maďarské levanduľové záhony. To všetko na nás čaká. Cestou z Bratislavy a späť toho však bude ešte viac: „**Cesnakový hrad**“ s najznámejšou maďarskou feratou (horolezeckou trasou), mestečko **Zirc** s kaštieľom a cisterciánskym opátstvom ako aj **Veszprém** - mesto maďarských kráľovien.

PROGRAM


1.deň: 8. október 2021: Odchod z Bratislavy o 8.30 Príf UK. Prejazd výbežkami Západných Karpát, prejazd Západopanónskou panvou cez rieky Dunaj, Rába a malebnú Balatonskú vysočinu (Balaton felvidék) s Bakoňským lesom (maďarská verzia Sherwoodu). Návšteva mestečka **Zirc** a mesta maďarských kráľovien **Veszprému**. Príchod do **Tihanyu**. Prechádzka na ECHO panorámu a prvá ochutnávka regiónu. Večerná fakultatívna degustácia vo vínnej pivničke.



2. deň: 9. október 2021: Plavba po jazere Balaton, predstavenie jeho najzaujímavejších častí z vody a z pobrežia. Krátka túra cestou sv. Jakuba, na vyhladku a na kalváriu. Večerný Tihany s levanduľovými špecialitami (zmrzlina, limonáda, pivo, proseco, sumec na levanduliach a i.).



3. deň: 10. október 2021: Návšteva kalder v intraviláne **Tihanya** a vyhladky na celý polostrov s vnútorným a vonkajším jazerom v srdci Balatonu. Cesta domov cez **Cseszneki vár** („Cesnakový hrad“). Príchod do Bratislavy cca. 17.00



**Dátum konania GeoWíkendu VIII. JACHTATLON - BALATON:
8. - 10.10 2021 (PIA-SO-NE)**

Odborní garanti: prof. RNDr. Ladislav Tomáči, PhD.

Mgr. Gabriel Zubriczký, PhD.

Kontakt: rg.exkurzia@gmail.com

Závazné prihlášky: do 10. 9. 2021 vyplniť registračný formulár tu: [FORMULÁR](#)

Po registrácii Vám zašleme potvrdzovací email o zaradení do exkurzie a inštrukcie k platbe. Poplatok sa vracia len v prípade, že za seba nájdete adekvátneho náhradníka.

Prioritu pri akceptovaní prihlášok majú študenti geografických i negeografických odborov PRIF UK.

Cena GeoWíkendu VIII.: 110 Eur/ osoba (bez jachty)

140 Eur/ osoba (s jachtou)

V cene: doprava autobusom, ubytovanie v hoteli priamo na brehu jazera s výhľadom, raňajky

V cene nie je: poistenie, ďalšia strava, fakultatívne vstupy a poplatky (plavba na jachte, ochutnávka vína, i.)

Pre uplatnenie študentských vstupov odporúčame mať so sebou ISIC!!!!

photo @tolmáči

WEB: www.regionalnageografia.sk

 [Geografické exkurzie a expedície](#)

 [GeografickeExkurzie&Expedicie](#)

